

Familiertipp: Aletsch Arena



Familiertipp: Blatten-Belalp



Familiertipp: Bellwald



Familiertipp: Landschaftspark Binntal



Legende

- MGBahn
- Postauto
- Bergbahnen
- Passstrassen
- Wanderwege

hängebrücken-aletsch-goms.ch

- 1 Massegga | 40 m
  - 2 Belalp - Riederalp | 124 m
  - 3 Aspi - Titter | 160 m
  - 4 Goms Bridge | 280 m
  - 5 Bodmer-Brücke | 25 m
- Hängebrücken erleben:



hängebrücken-aletsch-goms.ch  
Hängebrücken erleben mit...

- Martin Schmidt**  
Fußballtrainer  
«Keine Brücke zu hoch, kein Weg zu weit...dem Himmel (dem Paradies) so nah!»
- Simon Hallenbarter**  
Biathlon Olympia-Teilnehmer  
«Klein aber fein – auf dem historischen Saumpfad über den Griespass finde ich Erholung.»
- Reinhard Bittel**  
Bergführer  
«Die Aspi-Titter-Brücke verbindet. Sie schafft einen Ort des Begegnens – für Landschaften und Menschen.»
- Madeleine Hirsiger**  
Filmjournalistin  
«Sie wackeln und schwingen, diese Hängebrücken, aber man wird belohnt: wo kann man den jungen, tosenden Rotten schon mal von oben betrachten?»

Familiertipp: Landschaftspark Binntal

Highlights: Goms

Wandertipp: 6-Tage Hängebrücken Trail Aletsch Goms

Blatten-Belalp

Aletsch Arena

Bellwald

Binntal

Goms

6 Tage Wanderung | 6 days hike | randonnée de 6 jours  
31h | 87 km | 14830 Hm | 3582 Hm

**T1**  
Bitsch – **Hängebrücke Massegga** – Geimen – Blatten – Belalp (Aletschbord)  
5 h | 11.5 km | 1492 Hm | 59 Hm

**T2**  
Belalp (Aletschbord) – **Hängebrücke Belalp – Riederalp** – Riederfurka – Riederalp  
3.45 h | 9.5 km | 1560 Hm | 792 Hm

**T3**  
Riederalp – Riederfurka – Hohfluh – Moosfluh – Panoramaweg – Märjelsee – (Tunnel) – Fiescheralp  
6 h | 17.5 km | 813 Hm | 504 Hm

**T4**  
Fiescheralp – Inneres Tälli – Gletscherstube – Märjelenwang – Burghütte – **Hängebrücke Aspi-Titter** – Ried – Bellwald  
5.30 h | 14 km | 1505 Hm | 1081 Hm

**T5**  
Bellwald – Fürgangen – **Hängebrücke Fürgangen-Mühlebach "Goms Bridge"** – Mühlebach – Niederwald (Waldweg) – Reckingen  
5.15 h | 18 km | 1508 Hm | 804 Hm

**T6**  
Reckingen – (Waldweg) – Ulrichen – **Hängebrücke Bodmer-Brücke** – Ladstafel  
5.30 h | 16.5 km | 1952 Hm | 342 Hm

**Blatten-Belalp Tourismus**  
Rischinstrasse 5  
CH-3914 Blatten b. Naters  
+41 (0)27 921 60 40  
tourismus@belalp.ch

**Belalp Bahnen AG**  
Rischinstrasse 5  
CH-3914 Blatten b. Naters  
+41 (0)27 921 65 10  
bahnen@belalp.ch

**belalp.ch**  
f /BlattenBelalpTourismus  
t /BlattenBelalp  
i /blattenbelalptourismus  
a /BelalpBlatten

**Aletsch Arena AG**  
Furkastrasse 39  
CH-3983 Mörel-Filet  
+41 (0)27 928 58 58  
info@aletscharena.ch

**Aletsch Bahnen AG**  
Hauptstrasse 12  
CH-3992 Bettmeralp  
+41 (0)27 928 41 41  
info@aletschbahnen.ch

**aletscharena.ch**  
f /aletscharena  
t /aletscharena\_ch  
i /aletscharena\_ch  
a /aletscharena  
a /aletscharena  
a /aletscharena  
Google play  
App Store

**Bellwald Tourismus**  
Bellwalderstrasse 446  
CH-3997 Bellwald  
+41 (0)27 971 16 84  
info@bellwald.ch

**Bellwald Sportbahnen AG**  
CH-3997 Bellwald  
+41 (0)27 971 19 26  
sportbahnen@bellwald.ch

**bellwald.ch**  
f /BellwaldTourismus  
i /bellwald\_goms  
v /bellwaldtourismus

**Tourismusverein Landschaftspark Binntal**  
Hengert 17  
CH-3995 Ermen  
+41 (0)27 971 50 55  
ernen@landschaftspark-binntal.ch

**landschaftspark-binntal.ch**  
f /binntal  
t /Binntal  
i /landschaftsparkbinntal


**Obergoms Tourismus AG**  
Furkastrasse 617  
CH-3985 Münster  
+41 (0)27 974 68 68  
tourismus@obergoms.ch

**obergoms.ch**  
f /GomsTourismus  
i /gomstourismus  
v /ObergomsTourismus





## Aletsch



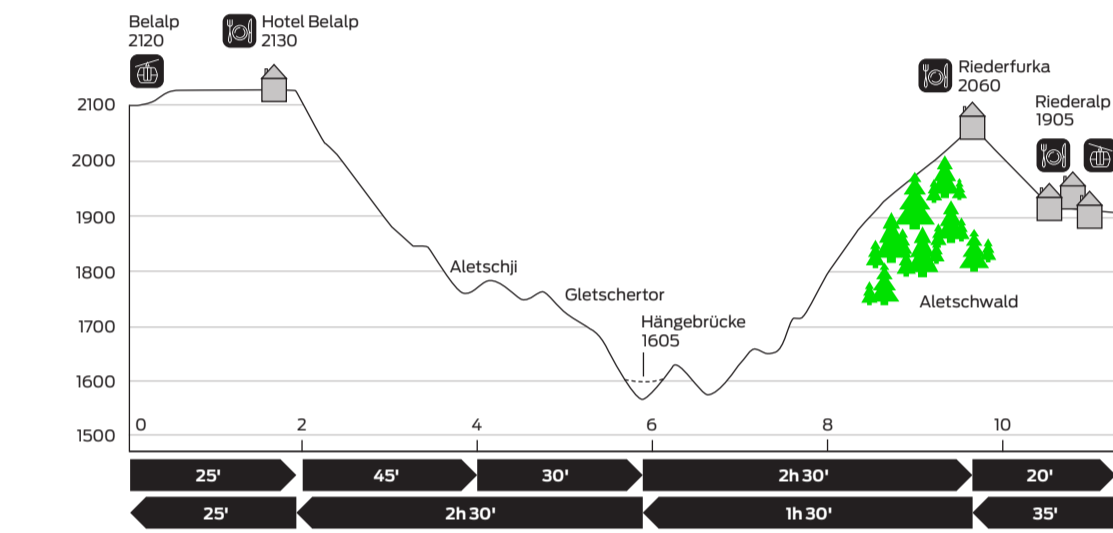
### Belalp - Riederalp

#### Belalp - Hotel Belalp - Aletschj - Hängebrücke - Grünsee - Kalkofen - Riederfurka - Riederalp

Die 124 Meter lange Hängebrücke ist eines der Wanderhighlights im Aletschgebiet. In 80m Höhe führt sie direkt vor dem Gletschertor des grossen Aletschgletschers über die Massaschlucht.

The 124 meters long suspension bridge is one of the hiking highlights in the Aletsch Arena, spanning the Massa Gorge at a height of 80m by the snout of the Great Aletsch Glacier.

Le pont suspendu de 124 mètres de long est l'un des nombreux points forts de l'Aletsch Arena. Le pont suspendu à 80m au-dessus des gorges de la Massa conduit directement au pied du grand glacier d'Aletsch.



**Zeitbedarf.** Time requirement. Temps nécessaire: 4h 30'  
**Distanz.** Distance. Distance: 11.5 km  
**Max. Höhe.** Max. altitude. Altitude max: 2133 m

**Tickettip. Ticket tip. Conseil pour les billets**  
 Rundfahrtticket Hängebrücke  
 Suspension bridge round-trip ticket  
 Billet pour la randonnée pont suspendu

**Preisinformationen unter.** Price informations on. Information sur les prix

**hängebrücken-aletsch-goms.ch**



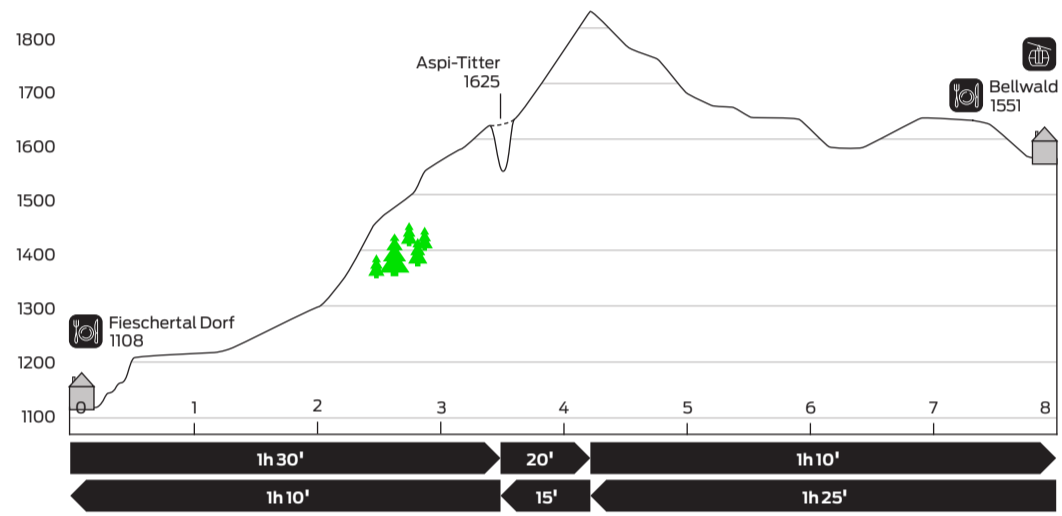
### Aspi-Titter

#### Fieschertal Dorf - Aspi-Titter - Bellwald

Die Aspi-Titter Hängebrücke (160 Meter lang) über die 120 Meter tiefe Weisswasserschlucht am Fusse des Fieschergletschers ist das letzte noch fehlende Puzzleteil eines durchgehenden Höhenwanderweges vom Gotthardgebiet bis ins Unterwallis.

The Aspi-Titter Hängebrücke (160 meters long) over the 120 meters deep Weisswasser canyon at the feet of the Fiescher glacier is the last missing link in a continuous high-altitude mountain trail from the San Gottardo region to Lake Geneva.

Perché dans les gorges, 120 mètres au-dessus de la Weisswasser, au pied du glacier de Fiesch, le pont suspendu Aspi-Titter (160 mètres de long) vient compléter le sentier de randonnée d'altitude qui s'étend désormais sans interruption de la région du Gotthard au Bas-Valais.



**Zeitbedarf.** Time requirement. Temps nécessaire: 3h  
**Distanz.** Distance. Distance: 8 km  
**Max. Höhe.** Max. altitude. Altitude max: 1828 m


**Alternative . alternative . alternative**  
 Fiescheralp - Burghütte - Hängebrücke Aspi-Titter - Bellwald  
 5h 30'

**Bellwald - Hängebrücke Aspi-Titter - Eggen - Bellwald**  
 2h 30'

**aspi-titter.ch**



## Goms



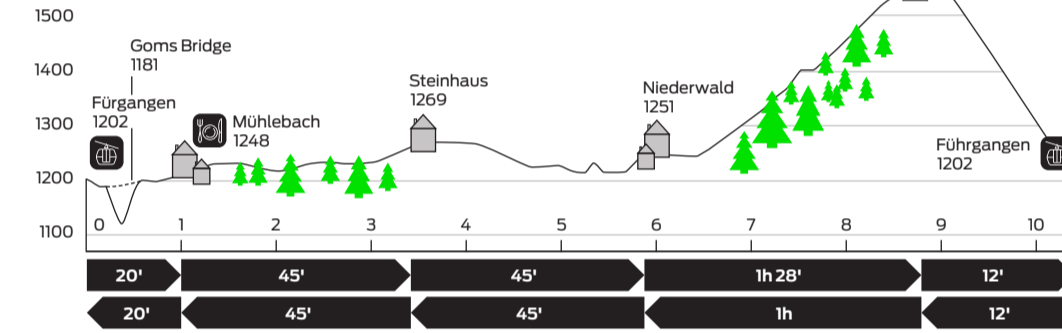
### Fürgangen - Mühlebach «Goms Bridge»

#### Fürgangen - Mühlebach - Steinhaus - Niederwald - Bellwald - Fürgangen

Der Weg durch die Lamma-Schlucht wurde während Jahrhunderten rege benutzt. So entstand die Idee, den Weg durch eine Hängebrücke zu ersetzen. Die Hängebrücke «Goms Bridge» überquert die Lamma-Schlucht 92 Meter über dem wilden Rotten. Sie ist 280 Meter lang und 1.4 Meter breit. So bietet der Gehsteig aus einheimischem Lärchenholz nicht nur Wanderern, sondern auch Rollstuhlfahrern und Fussgängern mit Velo genug Platz. Die Hängebrücke ist ganzjährig begehrbar.

The route through Lamma-Schlucht has been well used for centuries. A proposal to replace the path with a suspension bridge was then put forward. The "Goms" suspension bridge crosses the Lamma-Schlucht 92 meters above the wild waters of the Rhône. It is 280 meters long and 1.4 meters wide. The walkway made out of indigenous larch wood not only provides enough space for hikers but also wheelchair users and pedestrians with bicycles. The suspension bridge is open all year.

Le sentier à travers la gorge de la Lamma a été très utilisé des siècles durant. C'est ainsi qu'est née l'idée de remplacer le sentier par un pont suspendu.



**Zeitbedarf.** Time requirement. Temps nécessaire: 3h 30'  
**Distanz.** Distance. Distance: 10.4 km  
**Max. Höhe.** Max. altitude. Altitude max: 1562 m

**Tickettip. Ticket tip. Conseil pour les billets**  
 Wanderpass Aletsch+ . Hikingcard Aletsch+ . Hikingcard Aletsch+

**Preisinformationen unter.** Price informations on. Information sur les prix

**hängebrücken-aletsch-goms.ch**

Le pont suspendu "Goms Bridge" franchit la gorge de la Lamma à 92 mètres au-dessus du Rhône sauvage. Il mesure 280 mètres de long et 1,4 mètre de large. Ainsi, la passerelle en bois de mélèze offre suffisamment d'espace aux randonneurs, aux usagers de fauteuils roulants et aux piétons munis d'un vélo. Le pont suspendu est ouvert toute l'année.



## Goms

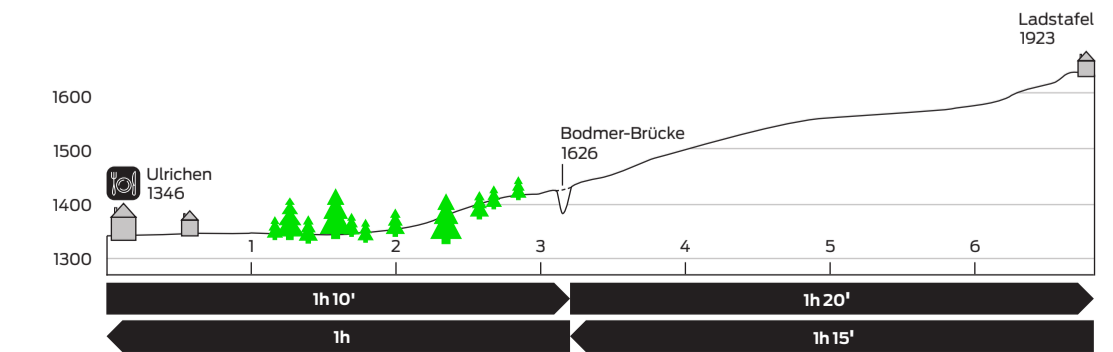


### Bodmer-Brücke

#### Ulrichen - zum Loch - Bodmer-Brücke - Ladstafel

Wie wohl damals die Säumer mit ihren schwer beladenen Maultieren den Weg über die Aegina bewältigt haben? Heute finden Wanderer auf dem Weg von Ulrichen nach Ladstafel, Nufenen- oder Griesspass eingebettet in die wildromantische Natur des Aeginatal die kleine aber feine Hängebrücke (25m) zur einfachen Überquerung des Flusses vor. Von hier weitet sich das Tal und öffnet den Blick in den eindrücklichen Talkessel, der von den riesigen Windrädern der höchstgelegenen Windparkanlage Europas gekrönt wird. Die prächtige Steinbrücke bei Ladstafel stammt aus dem Jahre 1761. Für die Rückfahrt empfehlen wir die Kurse von PostAuto.

I wonder how the muleteers with their heavily loaded mules managed to cross the Aegina? On the way from Ulrichen to Ladstafel, Nufenen- or Griesspass nestled in the wild and romantic nature of the Aegina Valley, hikers today find the small but fine suspension bridge (25m) for easy crossing of the river. From here, the valley widens and the view opens up into the impressive valley basin, which is crowned by the huge wind turbines of Europe's highest wind farm. The magnificent stone bridge at "Ladstafel" was built in 1761. For the way back we recommend the courses of PostAuto.





**Zeitbedarf.** Time requirement. Temps nécessaire: 2h 30'  
**Distanz.** Distance. Distance: 6.8 km  
**Max. Höhe.** Max. altitude. Altitude max: 1923 m

**Tickettip. Ticket tip. Conseil pour les billets**  
 ErlebnisCard. ErlebnisCard. ErlebnisCard

**Preisinformationen unter.** Price informations on. Information sur les prix  
**erlebniscard.ch**

Je me demande comment les muletiers avec leurs mulets lourdement chargés ont réussi à traverser l'Aegina? Sur le chemin d'Ulrichen à Ladstafel, Nufenen- ou Griesspass niché dans la nature sauvage et romantique de la vallée d'Aegina, les randonneurs trouvent aujourd'hui le petit pont suspendu (25m) pour traverser facilement la rivière. De là, la vallée s'élargit et la vue s'ouvre sur l'impressionnant bassin de la vallée, couronné par les immenses éoliennes du plus haut parc éolien d'Europe. Le magnifique pont de pierre à "Ladstafel" a été construit en 1761. Pour le retour, nous vous recommandons les cours du CarPostal.



## Naters

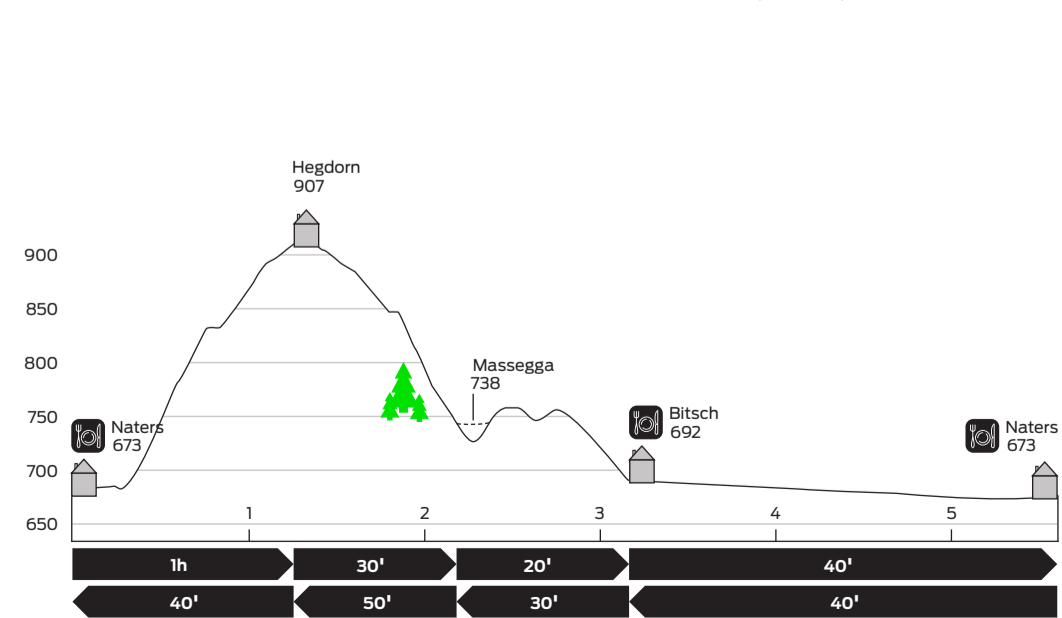


### Massegga

#### Naters - Hegdorn - Massegga - Bitsch - Naters


Die Wanderung von Naters nach Hegdorn über die 40m lange Hängebrücke Massegga nach Bitsch ist unser Tipp für Familienausflüge. Die etwas kürzere, aber nicht weniger spektakuläre Hängebrücke eröffnet den Blick auf das felsige Ausgangstor der Massaschlucht. Nach der Überquerung führt der Weg von Bitsch über die Rote Meile zurück nach Naters.

The hike from Naters to the hamlet Hegdorn over the 40 meters long suspension bridge Massegga to Bitsch is an insider tip for families. From the shorter but not less spectacular suspension bridge, you can see the end of the Massa Canyon with his rock formations. Arriving at Bitsch, you can follow the Red Mile back to Naters.



**Zeitbedarf.** Time requirement. Temps nécessaire: 2h 30'  
**Distanz.** Distance. Distance: 7.3 km  
**Max. Höhe.** Max. altitude. Altitude max: 907 m

La randonnée de Naters à Hegdorn, franchissant le pont suspendu Massegga de 40 mètres de long jusqu'à Bitsch est notre suggestion pour des excursions en famille. Le pont suspendu un peu plus court, mais pas moins spectaculaire pour autant, offre une vue sur le portail de sortie rocheux des gorges de la Massa. Après la traversée, l'itinéraire passe par Bitsch et retourne à Naters en passant par Rote Meile.



## ErlebnisCard

**Mehrtagespass «ErlebnisCard»**  
 Mit dem 2-, 3-, oder 5-Tagespass haben Sie freie Fahrt auf der gesamten Matterhorn Gotthard Bahn, auf der BLS Kandersteg - Brig-Domodossola, auf der SBB Brig - Salgesch und auf allen PostAuto-Linien, LLB und RegionAlps im Oberwallis.  
 50% Rabatt gibt es auf vielen Bergbahnen, Schiffen, Sport-, Freizeit- und Kultureinrichtungen.

**Multi-day pass "Adventure Card"**  
 With 2-, 3- or 5-day pass you enjoy free travel on the Matterhorn Gotthard Bahn, on the BLS-stretch Kandersteg - Brig - Domodossola, on the SBB-stretch Brig - Salgesch, on all PostBus-services, LLB and RegionAlps in the Upper Valais.

50% discount on a practically unlimited offering of funiculars and cableways, boats, sport, leisure and cultural facilities.

**Forfait de plusieurs jours "Carte d'aventure"**  
 Avec le forfait de 2, 3 ou 5 jours vous bénéficiez de la libre circulation sur le Matterhorn Gotthard Bahn, sur la BLS Kandersteg - Brig - Domodossola, la CFF Brigue - Salquenens, sur toutes les lignes CarPostal, LLB et RegionAlps du Haut-Valais.

50% de réduction sur d'innombrables remontées mécaniques, bateaux, installations sportives, culturelles et de loisirs.

## Massaweg | Massa trail | Chemin de la Massa

**Die spektakuläre Wanderung führt Sie durch die wilde Massaschlucht von Blatten b. Naters nach Ried-Mörel.**  
 Beim Kauf eines Massawegtickets erhalten Sie eine Ermässigung von 20% auf die PostAuto-Fahrt Brig-Blatten b. Naters, die Bahnfahrt Mörel-Brig sowie die einfache Gondelfahrt Ried-Mörel-Mörel (oder umgekehrt).  
 Ticket verfügbar auf der PostAuto Linie Brig-Blatten bei Naters.

**This spectacular hike takes you through the wild Massa gorge from Blatten b. Naters to Ried-Mörel.**  
 On purchasing a Massa trail ticket you receive a 20% discount on the price of the postbus trip Brig-Blatten b. Naters, the Mörel-Brig train journey and a one-way cable car ride Ried-Mörel-Mörel (or vice versa). These tickets are available on the PostBus route Brig-Blatten bei Naters.

**Cette spectaculaire randonnée vous mène le long des gorges sauvages de la Massa de Blatten b. Naters à Ried-Mörel.**  
 Pour l'achat d'un billet pour le chemin de la Massa, profitez de 20% de réduction sur le trajet en car postal Brigue-Blatten b. Naters, le trajet en train Mörel-Brigue ainsi que le trajet aller simple en télécabine Ried-Mörel-Mörel (ou inversement).  
 Billet disponible sur la ligne CarPostal Brig-Blatten bei Naters.

## alpavia.ch | Trail Aletsch Goms

**Fünf Hängebrücken Trail Aletsch Goms**  
 6 Tage sind Sie individuell unterwegs, doch bestens betreut: Sie wandern bequem ohne Gepäck!  
 Angebot inkl. Hotelübernachtung mit Halbpension, Bahn-Tickets und Gepäcktransport von Hotel zu Hotel.

**Five suspension bridge Trail Aletsch Goms**  
 You are traveling on your own for 6 days, but still well-taken care of: You can hike comfortably without baggage.  
 Offer includes hotel accommodation with half-board, railway tickets and baggage transport from hotel to hotel.

**Trail des cinq ponts suspendus Aletsch Goms**  
 Durant 6 jours, vous cheminez individuellement tout en étant bien encadré: Vous marchez confortablement sans bagages!  
 L'offre comprend l'hébergement en hôtel avec demi-pension, les billets pour les transports publics et le transport des bagages d'hôtel en hôtel.